

# Rivas Vaciamadrid

## Políticas urbanas y cambio climático

18 de febrero de 2013

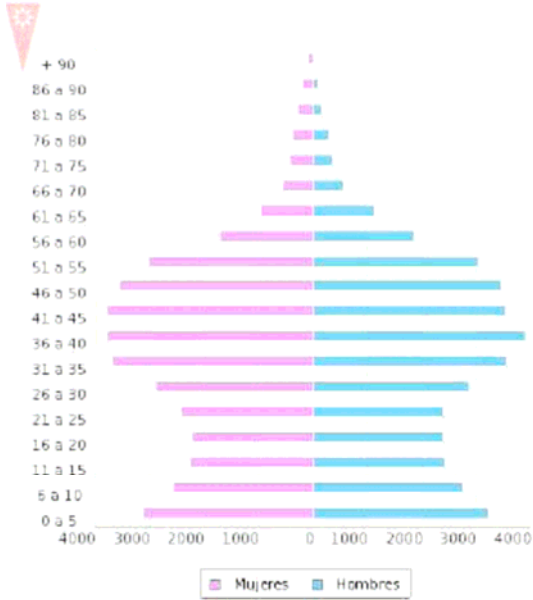


## Rivas Vaciamadrid

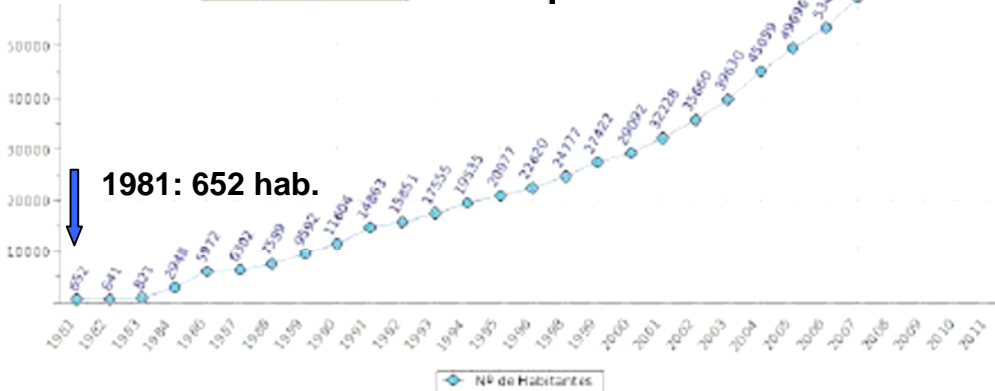
Situada a 15,1 Km de Madrid.  
Con una superficie de 67,4 Km<sup>2</sup>.  
70,8% en paraje natural.



# Rivas Vaciamadrid: una ciudad en crecimiento



Uno de los municipios españoles con mayor desarrollo demográfico en los últimos diez años. Su población ha pasado de los 32.228 de 2001 a los cerca de 78.708 habitantes con los que cuenta según la última fecha actualizada.



2013: 78.708 hab.

El salto es más vertiginoso si se toma la referencia de **hace 30 años**, antes del desarrollo urbanístico, cuando en Rivas tan solo vivían **652 personas**.

**Edad media de la población: 34,2 años**



# Rivas Vaciamadrid: una ciudad en crecimiento

**Con una media de casi  
1 árbol por habitante**

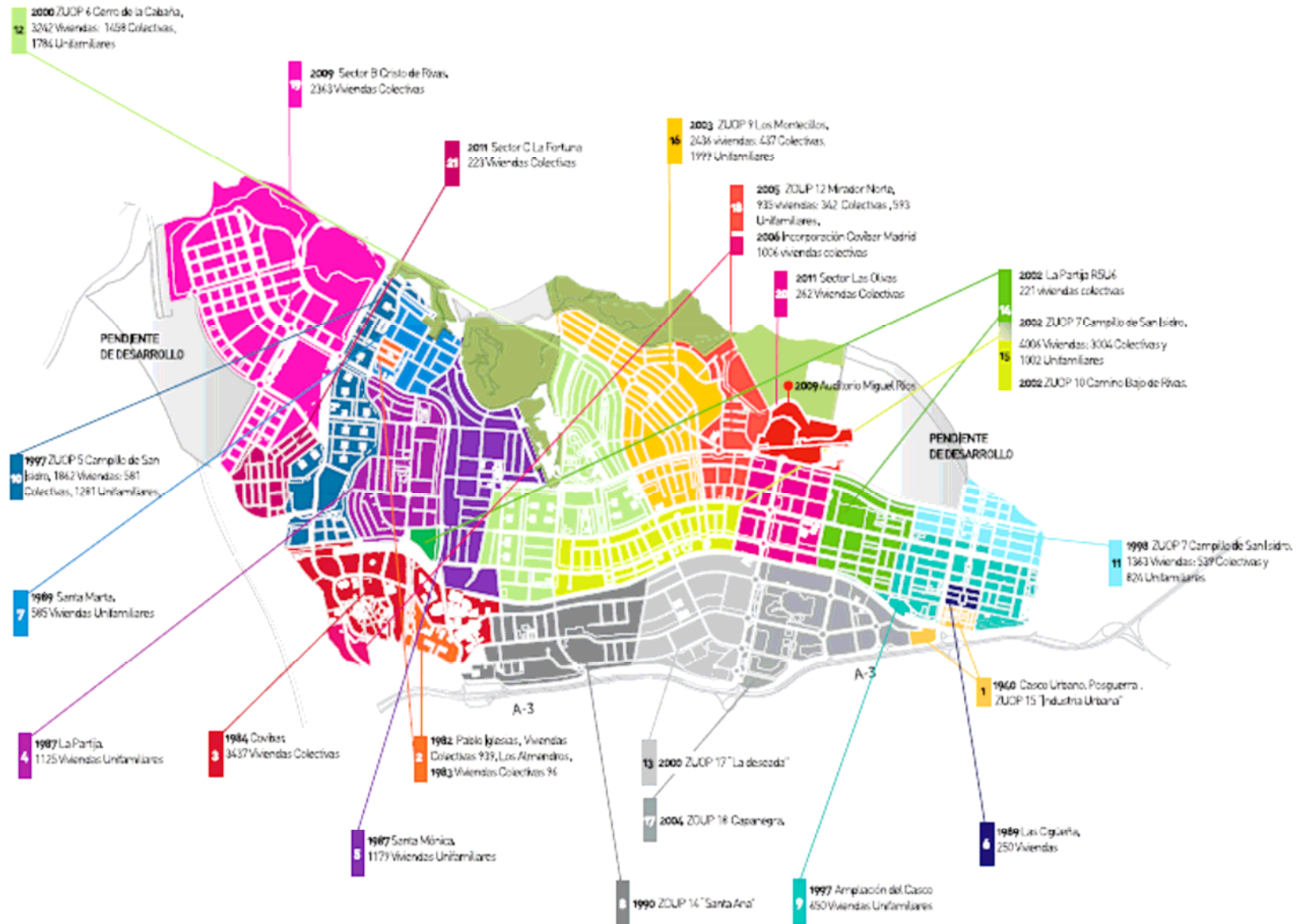


**Baja densidad de viviendas por hectárea,  
amplitud de zonas verdes y fuerte  
equipamiento público colectivo.**

**Adaptado a las nuevas tecnologías, 7  
de cada 10 hogares de Rivas están  
conectados a Internet, casi el doble  
que la media en España.**



# Rivas Vaciamadrid: una ciudad en crecimiento



## Políticas urbanas: Integración espacial y vertebración urbana



# 1. Rompiendo barreras metropolitanas y urbanas:

Transporte metropolitano, integración urbana, dotaciones ciudadanas y parque equipado.



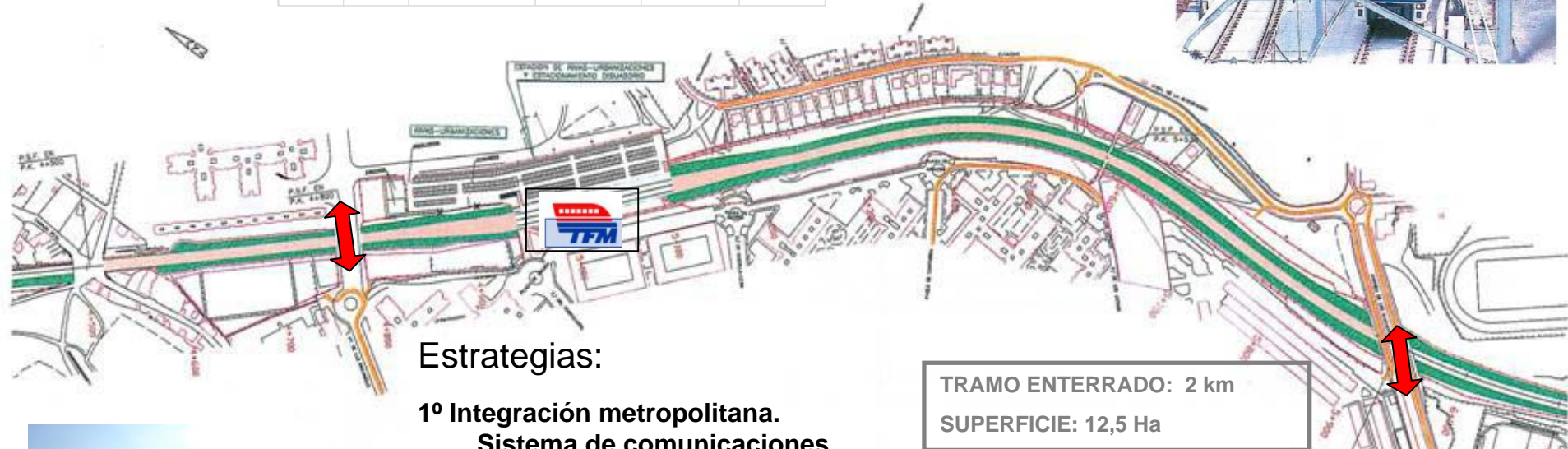
- **1996-1999** Sustitución por parte de la Comunidad de Madrid del trazado de la línea de ferrocarril Madrid-Morata de Tajuña por la construcción de la línea 9 de metro, Puerta de Arganda (municipio de Madrid)- Arganda del Rey (municipio de Arganda).
- **2000-2001** Finalizan las obras de cubrición de las vías en el tramo de Rivas Urbanizaciones. Construcción del aparcamiento disuasorio en las proximidades de la estación de Arganda del Rey, final del recorrido de la línea 9 y una nueva subestación eléctrica.
- **2004** Convocatoria del Concurso de ideas para la regeneración del vacío urbano generado por la cubrición de las vías en el entorno de Rivas Urbanizaciones y definición de un parque equipado.
- **2005** Exposición pública
- **2005-2006** Construcción del Centro de Recursos para la Infancia Bhima Sangha y la Casa de las Asociaciones.
- **2006-2007** Construcción del parque equipado El Bulevar de Rivas Producto del concurso de ideas.
- **2007-2008** Construcción de la estación de metro Rivas Futura en el nuevo barrio de marcado uso comercial y terciario.



años		€	TFM/CAM	Ayto RIVAS	otros
1995	1999	116.007.356	98%	2%	
2000	2000	27.039.535	100%		
2005	2006	3.960.000		100%	
2004	2007	13.336.312		100%	
2007	2008	10.000.000	20%	20%	60%

## Financiación:

1. TFM/Comunidad de Madrid
2. Ayuntamiento de Rivas
3. Propietarios de suelo



## Estrategias:

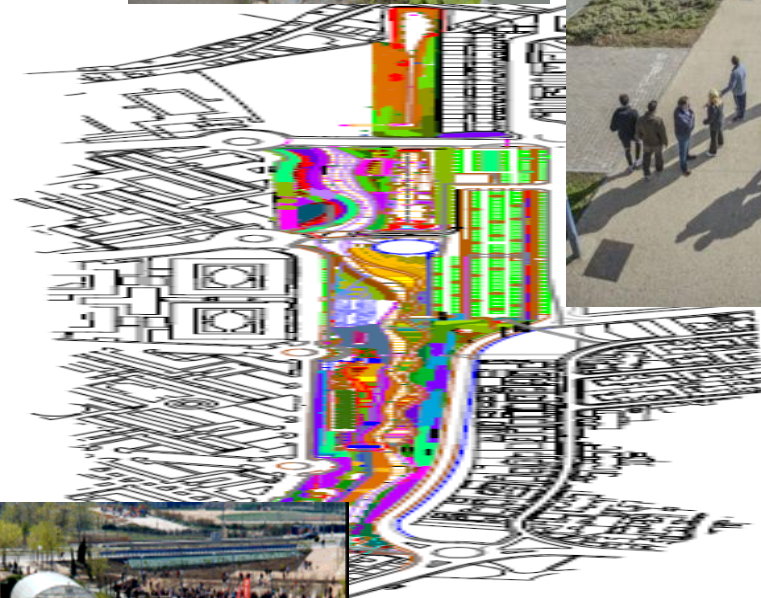
1º Integración metropolitana.  
Sistema de comunicaciones

2º Eliminación de la brecha urbana.  
Articulación espacial

3º Transformación del vacío urbano.  
Parque urbano







## PARQUE LINEAL

Recuperación  
del espacio  
para la ciudad  
y la ciudadanía

## 2. Recuperación de espacios de la ciudad:

Descontaminación del antiguo vertedero, creación de parque forestal, auditorio, recinto ferial y vertebración urbana.



- **febrero de 2001**  
La *Comunidad de Madrid* inicia el procedimiento de Declaración de Suelo Contaminado.
- **agosto de 2003**  
El Ayuntamiento presenta el proyecto de ejecución.
- **septiembre de 2004**  
Se inician las obras de descontaminación.
- **enero de 2007**  
La *Comunidad de Madrid* presenta la resolución por la cual el suelo deja de estar contaminado.
- **septiembre de 2009**  
Inauguración del nuevo recinto Ferial



**Período de funcionamiento del vertedero (1967-1978)**

**Seis zonas de vertidos ocupando una superficie de 726.122 m<sup>2</sup>**

**Se construyeron dos celdas de seguridad dónde se ubicaron los residuos**

**Se removilizaron 8.000.000 de toneladas de residuos**

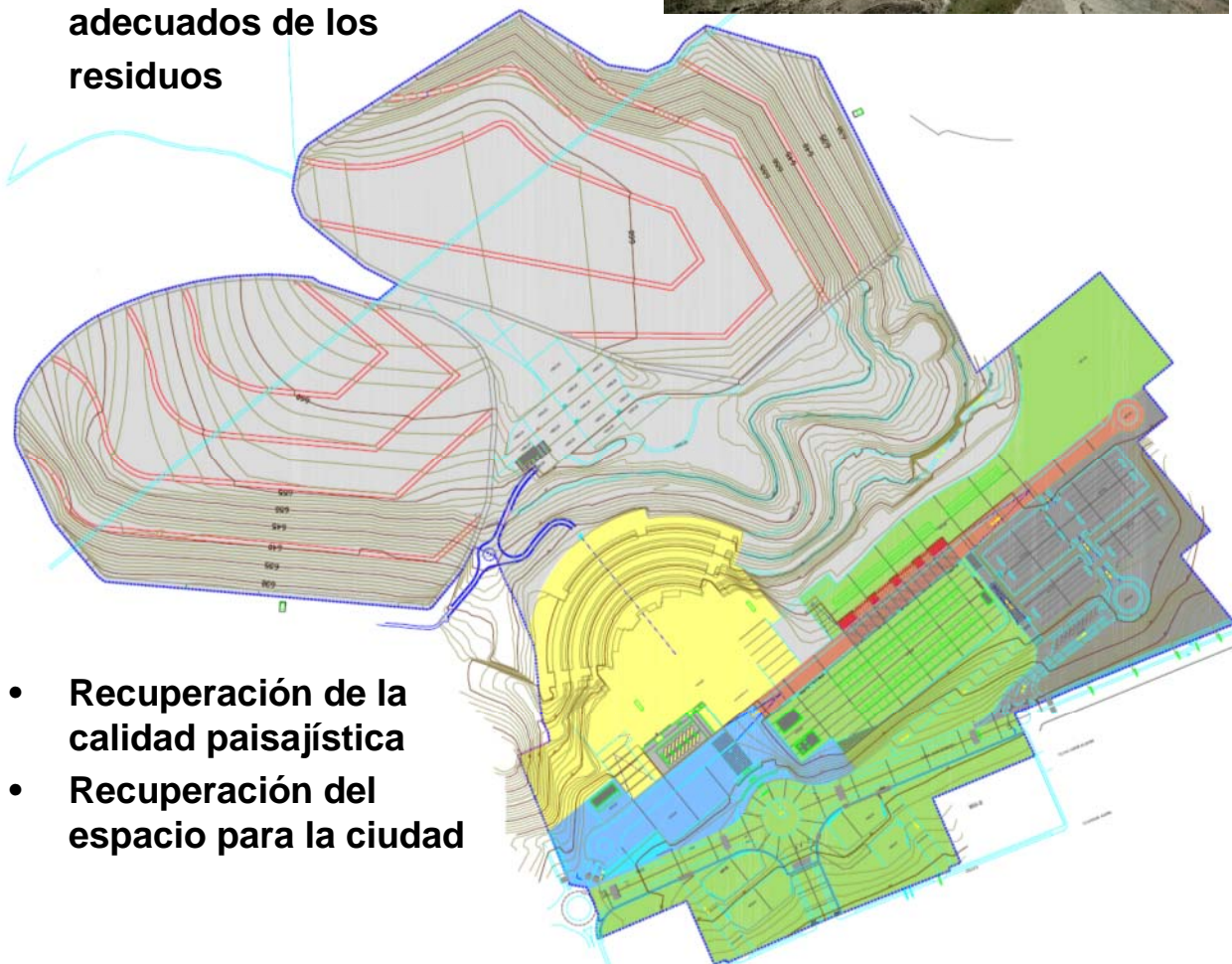


**Ubicación del vertedero: En la zona central del municipio de conexión de las urbanizaciones con el casco histórico**



Año	Presupuesto total en euros (€)	Ayuntamiento de Rivas-Vaciamadrid (% del presupuesto)
2004	2.488.302,45	100
2005	16.308.235,70	100
2006	8.847.176,94	100
2007	3.618.528,53	100
2008	11.362.240,55	100
2009	9.743.165,55	100

- Reducción de los efectos negativos sobre el medio ambiente
- Confinamiento y aislamiento adecuados de los residuos




- Recuperación de la calidad paisajística
- Recuperación del espacio para la ciudad

**Inauguración del Recinto Ferial y del auditorio Miguel Ríos en septiembre de 2009 para la celebración de las fiestas.**

**Un espacio recuperado para la ciudadanía**





# rivasecópolis

ciencia

tecnología

ciudadanía





## **Estrategia de intervención integral en el terreno de la Sostenibilidad.**

Se trata de un programa coordinado de actuaciones transversales en todas las áreas de intervención municipal: medio ambiente, urbanismo, movilidad, educación, residuos, etc., que pretende involucrar a la ciudadanía y a todos los agentes sociales de dentro y de fuera de Rivas: comunidad científica y tecnológica, universidad, empresariado, sindicalistas, tejido social, partidos políticos, etc.

**Plan de Acción que pretende repensar la ciudad**, movilizando a su ciudadanía ante el desafío del Cambio Climático. El Plan incluye diferentes proyectos con los que se persigue concienciar para el cambio de actitudes a las personas que viven y trabajan en Rivas, a sus empresas, instituciones, agentes sociales y entidades ciudadanas



- ➔ **Concienciar a la ciudadanía y empresas de Rivas** para que adapten sus hábitos y actitudes a las necesidades de un nuevo tiempo marcado por la lucha contra el Cambio Climático.
- ➔ **Facilitar los conocimientos y herramientas** para el cambio de actitudes y de hábitos para la reducción de las emisiones de CO<sub>2</sub>, el ahorro y la eficiencia energética, la extensión de las energías limpias, el ahorro de agua, la movilidad sostenible, la reducción y mejora del tratamiento de los residuos, la conservación del medio natural, etc.
- ➔ **Implantar la cultura de la sostenibilidad**

RIVAS  
VACIAMADRID



Comisiones y  
acuerdos  
institucionales



Economía verde

Plan Emisiones Cero



Smart cities



Rivas Vaciamadrid  
**smartcity**  
INICIATIVA DE GOBIERNO LOCAL

Energías  
renovables



Concienciación  
ciudadana



Transporte y  
movilidad





## Actuaciones municipales Concienciación ciudadana

- Mesas de participación ciudadana.
- Cooperación con municipios y entidades.
- **Plan de Emisiones Cero.**
- I y II Semana de la Sostenibilidad. 1ª edición en junio de 2009 y la 2ª en febrero de 2011
- Construcción de la Plaza Ecópolis.
- Programas y actividades para escolares.



## Actuaciones municipales Movilidad y transporte

- Elaboración del Plan de Movilidad Urbana Sostenible.
- Domingo sin coches.
- Carril bici.
- Servicio público de alquiler de bicicletas.



## Medio Ambiente

- Creación de Parques Forestales. Día del Árbol.
- Programa de Agroecología "Soto del Grillo".
- Mercado Agroecológico.
- Implantación de compostaje doméstico.



## Actuaciones municipales Energías renovables

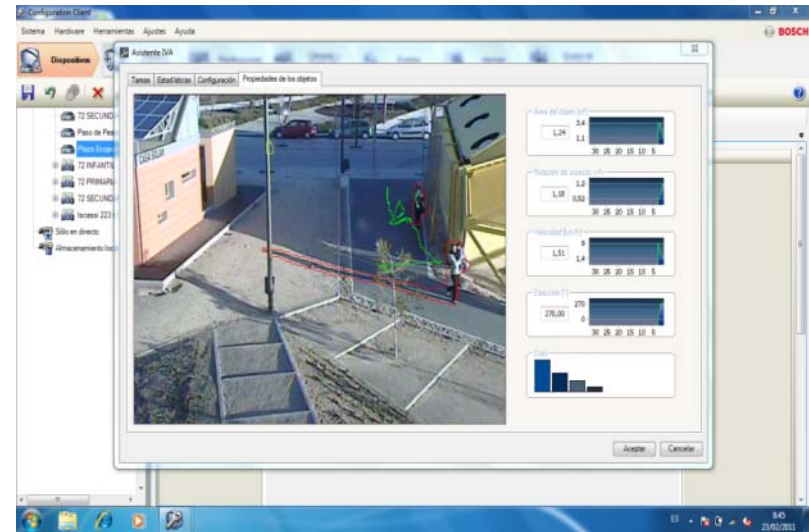
- Proyecto Rivas Solar.
- Bonificaciones ordenanzas IBI-ICIO-ITVM.
- Instalaciones solares fotovoltaicas en 38 edificios municipales.
- Convenios para el desarrollo de la energía eólica. BLUENERGY.
- Proyecto de Higienización de residuos. Rivamadrid + Ecohispanica. Proyectos I+D+I.



## Actuaciones municipales

### Eficiencia energética

- Ordenanza Eficiencia Energética.
- Domótica en edificios municipales.
- 400 km de red de fibra municipal. 86 edificios municipales conectados.
- Auditorias energéticas en alumbrado público y edificios municipales.
- Inversión en mejora de la red de alumbrado público. Contratación de ESE.
- Programa de auditorías energéticas en viviendas.



## Actuaciones municipales

### Reconocimiento

#### Premio Ciudad Sostenible (8ª Edición – 2010) Proyecto Rivas Solar



#### Premio Ciudad de la Ciencia y la Innovación



#### Premio del transporte público y la movilidad sostenible 2012



**Official Partner's  
Certificate Sustainable  
Energy Europe**




# Actuaciones municipales Reconocimiento

## Premio ciudad sostenible (10ª edición– 2012) Ciudad más sostenible

La Fundación Fórum Ambiental distingue al municipio por el desarrollo del plan 'Rivas Emisiones Cero'.

Se valoraron dentro del Plan las acciones de educación y sensibilización ciudadana, la aprobación del plan de movilidad sostenible, sistemas de eficiencia energética, implantación de sistemas de planificación urbana sostenible, mejora y ampliación de la gestión eficiente de residuos, gestión de agua, gestión eficiente de la administración, etc





# rivasecópolis

Para más información:  
[ndoblado@rivasciudad.es](mailto:ndoblado@rivasciudad.es)

[www.rivasciudad.es](http://www.rivasciudad.es)

